

# HÁBITAT PARA LA HUMANIDAD ARGENTINA

## 1.1 DATOS DE CONTACTO

**PUNTO FOCAL RRyRD:** Ariel Sosa (Coodinador de Programas)

**CORREO ELECTRÓNICO:** [asosa@hpha.org.ar](mailto:asosa@hpha.org.ar)

**DIRECCIÓN DE LA OFICINA NACIONAL:** Esmeralda 3430, Florida Buenos Aires, Argentina.

**TELÉFONO:** +54 1147605810

**CORREO INSTITUCIONAL:** [oficinanacional@hpha.org.ar](mailto:oficinanacional@hpha.org.ar)

**WEB:** [www.hpha.org.ar](http://www.hpha.org.ar)

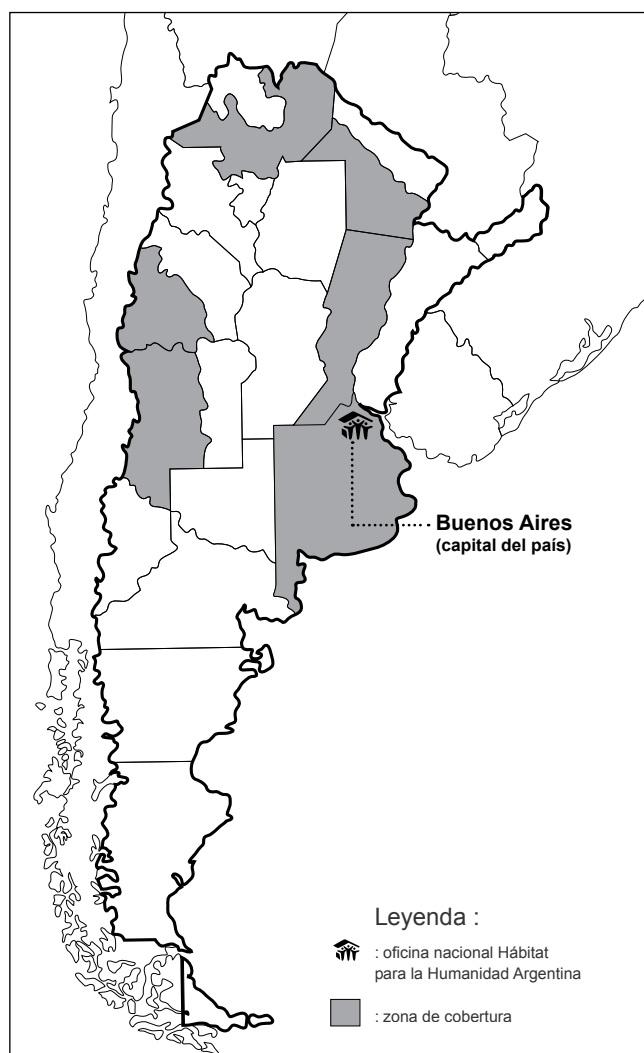
## 1.2 ACERCA DE HÁBITAT PARA LA HUMANIDAD ARGENTINA

Oficialmente establecida como una Asociación Civil en el año 2002, Hábitat para la Humanidad Argentina busca ofrecer soluciones habitacionales adaptadas a las necesidades locales y de cada familia en particular. Sin dejar de tener como objetivo principal que las familias tengan finalmente una vivienda completa. La organización Hábitat para la Humanidad Argentina está comenzando a implementar nuevas metodologías que prevén el logro en sucesivas etapas de esta solución definitiva y sostenible, respetando la producción social del hábitat como forma natural en que las familias resuelven su situación habitacional.

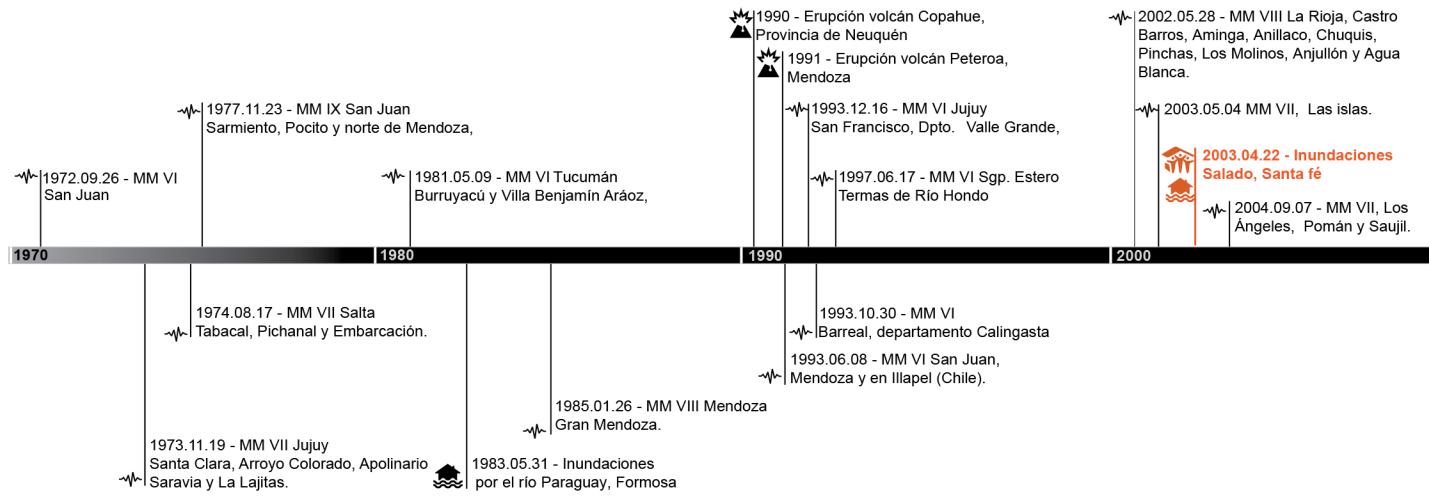
Las metodologías de trabajo que la entidad está implementando se nutren de este proceso, apoyando y fortaleciendo las acciones de las familias que en conjunto dan identidad a un barrio, integrados a una ciudad. Trabajar en el marco de la producción social del hábitat le permite ampliar su espacio y potenciar los saberes para que las familias autogestionen su solución habitacional, por medio de la autoconstrucción y del conocimiento.

La organización busca brindar asistencia a las comunidades afectadas por distintos desastres, acompañando a las familias en su retorno a casa con todo lo que ello implica (contención, limpieza, recuperación de bienes, relevamiento de la situación habitacional). Hasta el momento se han apoyado a los damnificados por las inundaciones en Santa Fe (2003).

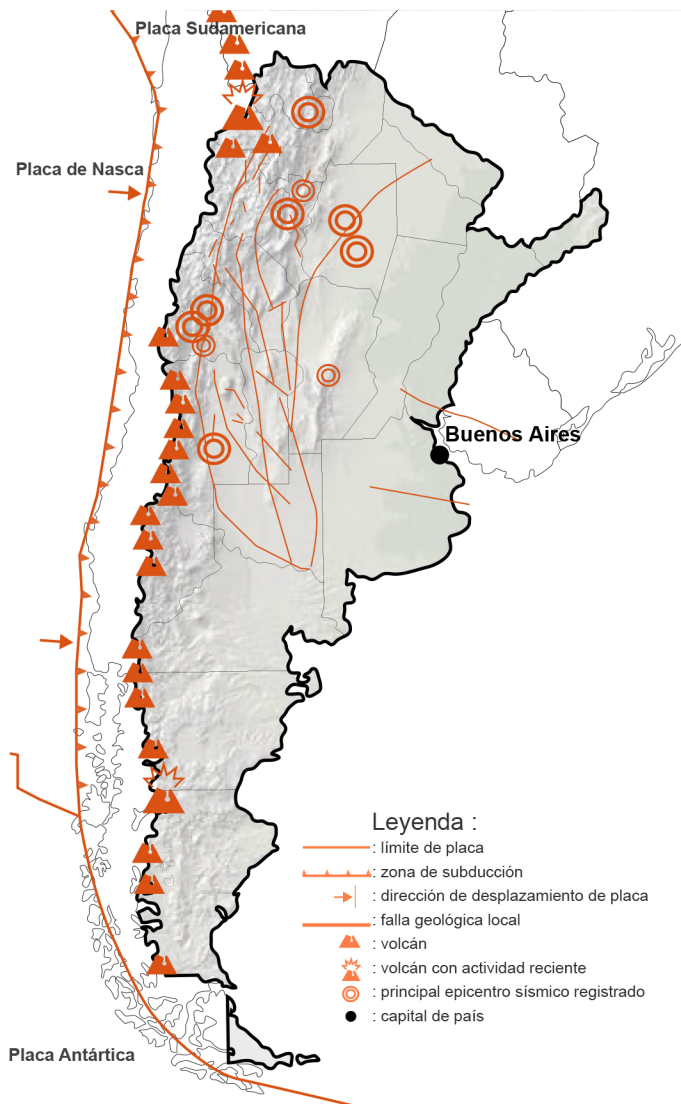
## GRÁFICO DE COBERTURA TERRITORIAL:



# CRONOLOGÍA DE EVENTOS IMPORTANTES EN ARGENTINA



## PRINCIPALES EVENTOS GEOLÓGICOS

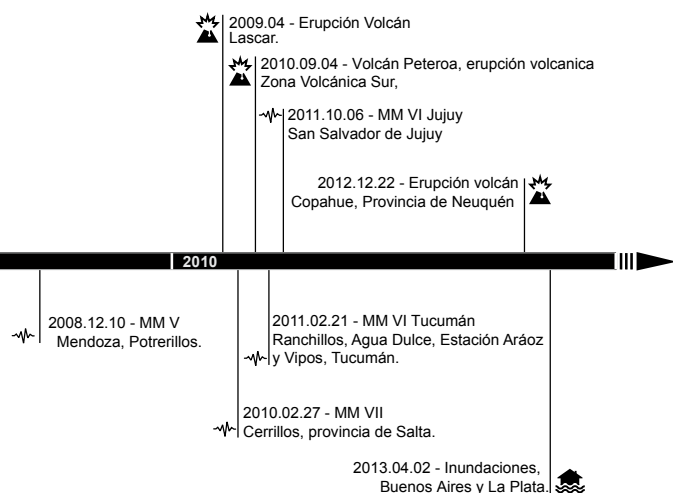



## PRINCIPALES EVENTOS HIDROMETEOROLÓGICOS



## 1.3 INFORMACIÓN DEL PAÍS

**CAPITAL:** Ciudad Autónoma de Buenos Aires (3 millones de habitantes)  
**EXTENSIÓN:** 2 766 890 km<sup>2</sup>  
**POBLACIÓN:** 40,9 millones (2011)  
**DENSIDAD POBLACIONAL:** 14 hab/km<sup>2</sup>  
**CRECIMIENTO DEMOGRÁFICO:** 8,9%  
**PIB:** USD 447 millones (previsiones 2011)  
**PIB por habitante:** USD 10 800 (2011)  
**ACTIVIDAD:** agricultura 10,7%, industria 31%, servicios 58%



 **Nota:** Se resalta en color naranja la participación de Hábitat para la Humanidad Argentina

**Escala sísmica:** Mercalli

## 1.4 PRINCIPALES AMENAZAS NATURALES

Debido a las características topográficas e hidrológicas del país, así como a la localización de la población en el territorio, los principales desastres en Argentina son causados por inundaciones. Se presentan también otras amenazas como terremotos, deslizamientos y sequías, pero en proporciones menores a las inundaciones.

La frecuencia de la afectación es elevada, situándose por encima de un evento importante cada diez años. Los eventos localizados en los valles de los grandes ríos de la cuenca del Plata son los de mayor importancia relativa, ya que afectan las zonas más desarrolladas, donde se genera el 76% del PIB y se ubica el 70% de la población, y por tener además, permanencias prolongadas que varían entre dos semanas y más de dos meses (Banco Mundial).

Cinco de las diez inundaciones más importantes del siglo XX ocurrieron desde 1983 y ocasionaron lamentables pérdidas para la región.

Al considerar por desastres, frecuencia, extensión, permanencia y pérdidas, unas provincias y parte de la Región Centro resultan las más perjudicadas por inundaciones, potenciándose una alta vulnerabilidad asociada a las condiciones existentes de pobreza.

**Mapas:**

[www.scielo.org.ar](http://www.scielo.org.ar)

[www.idean.gi.fcen.ub](http://www.idean.gi.fcen.ub)

**Cronología:**

"Inundaciones urbanas en Argentina", 2004 de Silvio Ambrosino, Osvaldo Barbeito, Juan Carlos Bertoni, Alberto Daniele, Jorge Adolfo Maza, Carlos Ubalto Paoli, Juan José Serra.

"Sismicidad Histórica de la R.A." Argentina (2012) Navarro, Carlos A. INPRES

**Las amenazas en el país:**

[www.cesam.org.ar/PDF/DP%20CAP%203%20RIESGOS%20DE%20DESASTRES.pdf](http://www.cesam.org.ar/PDF/DP%20CAP%203%20RIESGOS%20DE%20DESASTRES.pdf)

**Información país:**

[www.diplomatie.gouv.fr](http://www.diplomatie.gouv.fr)

# INUNDACIÓN SANTA FÉ 2003-2005

En abril de 2003, cerca de 30 000 familias se quedaron sin hogar por las graves inundaciones en Santa Fe, en el noreste de Argentina. La población de las comunidades era de las más desfavorecidas en esta parte del país, lo que contribuyó a su vulnerabilidad en caso de desastre y agravó la situación. Hábitat para la Humanidad Argentina respondió trabajando con 26 familias en la construcción de unidades básicas de vivienda.

## GRÁFICO DE UBICACIÓN DEL EVENTO:



### NOMBRE DEL PROYECTO Y LOCALIZACIÓN:

Reconstrucción de Santa Fe, casa por casa; Santa Fe, Argentina.

**TIPO DE INTERVENCIÓN:** Construcción de viviendas completas.

**TAMAÑO DE SOLUCIÓN/HABITACIÓN/**

**ALOJAMIENTO:** 50 m<sup>2</sup>

**FAMILIAS/PERSONAS SERVIDAS:** 6 familias.

**ORGANIZACIÓN IMPLEMENTADORA:** Hábitat para la Humanidad Argentina.

**SOCIOS Y ALÍADOS:** Programa de las Naciones Unidas para el Desarrollo, Unidad de Reconstrucción Ejecutiva de la Universidad de Buenos Aires, Asociación Civil Microenergía, Iglesia Bautista, Iglesia Hermanos Libres, Federación Argentina de Iglesias Protestantes, Agencia Adventista para el Desarrollo y Recursos Asistenciales, Cruz Roja Alemana, Iglesia Metodista, Ejército de Salvación.

**FINANCIADORES:** Hábitat Internacional y donaciones locales.

## CRONOLOGÍA

### Abril 2003

*El 22-24 del mes, el río Salado inundó Santa Fe.*

### Mayo 2003

*Inicio de la respuesta por parte de Hábitat para la Humanidad Argentina.*

### Junio 2004

*Culminación de la respuesta.*

### Junio hasta Diciembre 2004

*Finalización de la Respuesta: 26 Viviendas Completas.*

### Febrero 2005 hasta Noviembre 2012

*Proyectos Post-Desastres en 150 Viviendas Completas y Mejoramientos.*

## CONTEXTO

En el 2003, la Comisión Económica para América Latina y el Caribe informó que las inundaciones ocurridas en Santa Fe durante ese año habían causado enormes daños a la infraestructura de las viviendas y de los servicios urbanos, los cuales afectaron la fuerza económica de la ciudad.

Santa Fe ya era una de las ciudades más pobres del país, con el peor déficit de vivienda, tanto en cantidad como en calidad. Una cuarta parte de la población vivía en asentamientos precarios rodeados de vertederos y arroyos contaminados. La ubicación de los asentamientos en las riberas del río Salado y la falta de un sistema de alerta de inundaciones contribuyó a la devastación.



Las inundaciones en Santa Fe del 2003 fueron una de las catástrofes más importantes del país por su magnitud. Durante cinco días, las lluvias se concentraron en el cauce bajo del río Salado y se acumularon 1400 milímetros. Esto provocó el crecimiento desmedido del mismo. Fue allí en donde las defensas fallaron: había un tramo inconcluso y esto permitió la entrada del agua.



Actualmente se ha logrado continuar con sucesivos proyectos donde se ha culminado la construcción de un barrio de 60 viviendas completas con terreno propio.

La cuenca del Salado se inunda cada década. El río Paraná contribuye a las inundaciones, ya que es un afluente del río Salado. Las inundaciones también fueron causadas por los suelos degradados de la cuenca debido a la deforestación, la erosión y el monocultivo intensivo. Las inundaciones causaron 23 muertos, dañaron 28 000 casas, cerraron 5000 empresas agrícolas, dañaron 2 millones de hectáreas de tierras agrícolas y supuso un costo de USD 1,5 millones para la reconstrucción.

## DESCRIPCIÓN DEL PROYECTO

La primera fase de la respuesta de emergencia de Hábitat Argentina consistió en la construcción de seis casas con el apoyo de las redes sociales existentes en la zona. Las familias dueñas de su tierra, fuera de las zonas de riesgo de inundaciones, también recibieron ayuda. Además, la organización solicitó la asistencia técnica de la universidad local para mejorar las condiciones sanitarias de cuatro casas que estaban en situación de peligro. Durante esta fase se estableció un fondo rotatorio.

## EJECUCIÓN

Hábitat para la Humanidad Argentina trabajó con las redes existentes, incluidas las ONG y las iglesias. Se estableció un grupo de coordinación: cinco voluntarios locales y dos expertos técnicos contratados. Este grupo determinó los detalles de la primera etapa del proyecto de construcción de seis viviendas:

- Se seleccionaron las familias de acuerdo a la disponibilidad de tierras, las necesidades y el compromiso de participación con la propuesta de Hábitat para la Humanidad Argentina.
- Se coordinó e incorporó los aspectos técnicos de la construcción de viviendas.

A pesar de la pobreza notable de las familias, las ONG e iglesias querían evitar la "donación" de las casas pero, al mismo tiempo, se necesitaba un enfoque humanitario. Dependiendo de las circunstancias económicas de cada familia, se creó un subsidio de hasta USD 1000, así como un crédito a 12 años plazo, con una cuota mensual de 50 pesos (20% del salario mínimo). Esta subvención fue pagada por los donantes (iglesias e individuos) durante los dos primeros años y ayudó a reducir las cuotas mensuales de amortización de las familias durante la vida del préstamo. Esto creó una cultura de donaciones regulares y de amortización.

Las donaciones y el tiempo del voluntariado fueron abundantes. El Hotel Marriott donó inodoros, camas y mantas. Las donaciones en dinero y en artículos cubrieron el subsidio de USD 1000.



Voluntarias de la Brigada de Aldea Global participaron, a partir de 2004, en la construcción de viviendas



Las viviendas fueron planificadas con cotas de terrenos que mitiguen posibles futuras inundaciones.

Hábitat para la Humanidad Argentina no había iniciado operaciones en el país antes del momento del desastre. En menos de tres semanas, la organización tenía una voz en el comité de crisis junto con la Cruz Roja, la Bolsa del Samaritano del Ejército de Salvación, Protección Civil y representantes del gobierno. La elección de un pequeño proyecto piloto y el lanzamiento de una filial local de la organización fueron logros importantes. Hábitat para la Humanidad Se construyeron seis casas dentro de los 18 meses después del desastre. Hasta el momento, la filial de Hábitat para la Humanidad Argentina en Santa Fe ha atendido a más de 250 familias.

### **LECCIONES Y PRÁCTICAS PROMETEDORAS**

- Después del programa de Santa Fe, Hábitat para la Humanidad Argentina fue capaz de mostrar resultados concretos de su trabajo en Argentina y, por lo tanto, fue capaz de impulsar una campaña de sensibilización.
- A partir del proyecto, la organización continuó incorporando nuevos proyectos y programas de viviendas en otras comunidades (Gran Buenos Aires, Santa Fe y provincias del Interior), tanto en proyectos tradicionales como en iniciativas de Reducción del Riesgo y Desastres (RRD).
- El equipo responsable del proyecto de Santa Fe estuvo conformado por voluntarios y amigos de la institución, una nueva experiencia que ayudó a la organización en el diseño de un equipo de voluntarios y en el fortalecimiento de la capacidad de la organización para la respuesta a desastres.
- Hábitat para la Humanidad Argentina incorporó a sus estándares y diseños de proyectos aspectos de análisis técnicos para la RRD en los diagnósticos previos en comunidades, capacitaciones y asesoramiento para la vivienda.
- Se fortaleció el vínculo con redes de RRD y Comités de Crisis con Gobiernos Locales, Organizaciones y Participación Comunitaria en todos los proyectos. Por ejemplo: Cruz Roja Argentina, Gobiernos Locales y Provinciales de Santa Fe, etc.

